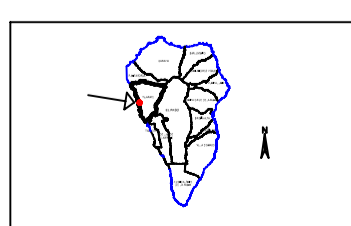









<p>EQUIDICURVAS: 5 m. HUSO 28 ELIPSOIDE: WGS 84 PROYECCIÓN: UTM</p> <p>BASE CARTOGRÁFICA: GRAFCAN Fecha de base cartográfica: 1996</p>	<p>PLANO DE SITUACIÓN</p>  <p>Provincia: Santa Cruz de Tenerife. Municipio: TIJARAFE.</p>	<p>LEYENDA:</p> <ul style="list-style-type: none">  : LÍMITE DEL ESPACIO  : CAUCE (SEDIMENTO)  : PAREDES DEL BARRANCO (EROSIÓN HÉRICA)  : ACANTILADO LITORAL  : CABECERA DE ESPIGÓN  : PAREDES DEL BARRANCO (EROSIÓN HÉRICA Y MARINA)  : DESEMBOCADURA DEL BARRANCO : PUNTO SINGULAR 	<p>DOCUMENTO DE NORMAS DE CONSERVACIÓN MONUMENTO HISTÓRICO PATRIMONIAL AFROBACÓN DE TIJARAFE</p> <p>HOJA: LP 11 (A,B) ESCALA 1/5.000 FECHA: 04/2006</p> <p>MAPA DE : GEOMORFOLOGÍA.</p> <p>GOBIERNO DE CANARIAS Consejo de Planificación Territorial Dirección General de Ordenación del Territorio</p>
---	--	---	--